



Laufinformation zur Österreichischen Meisterschaft 2024 im Nacht-Orientierungslauf & 10. Austria-Cup-Lauf Grafenschlag, 05.10.2024

Ehrenschutz: Franz Heiderer, Bürgermeister von Grafenschlag

Organisation:

Veranstalter: Österreichischer Fachverband für Orientierungslauf
Durchführung: Orienteering Klosterneuburg & OLZentrum UNION Waldviertel
Wettkampfleiter: Markus Sterba
Kartenzeichner: Tibor Erdelyi, Paul Grün
Bahnleger: Paul Grün
Techn. Delegierter: Alois Mair
Jury: Elisabeth Kirchmeir, Dominik Lapornik, Alois Mair

Zeitplan:

Wettkampfbereich ist ab 17:00 Uhr geöffnet
Erster Start 19:30 Uhr
Freie Startzeitwahl für Neulinge, Family, Offen Lang & Kurz 19:50-20:30 Uhr
Zielschluss 23:15 Uhr

Wettkampfbereich Sportplatz Grafenschlag:

Lage: 3912 Grafenschlag, Sportplatz,
Koordinaten: 48.5016314546452, 15.16355477361759
ausgeschildert auf B36 ab Ortszentrum Grafenschlag

Sanitäre Einrichtungen: WC im WKZ (beide Clubhäuser), keine Duschkabine am Samstag

Umkleiden: Im Festzelt oder in den Vereinszelten

Verpflegung: Bewirtung im Festzelt durch das Gasthaus Bauer, Selbstbedienung
Bitte nicht im Gastrobereich umziehen!

Kinderbetreuung: für Kinder ab 3 Jahren beim Festzelt von 19:00 - 22.00 Uhr

Kinderfährchenlauf: Labyrinth-OL von 19:30 - 21:00 Uhr
Start im Festzelt bei der Kinderbetreuung

Erste Hilfe: im WKZ

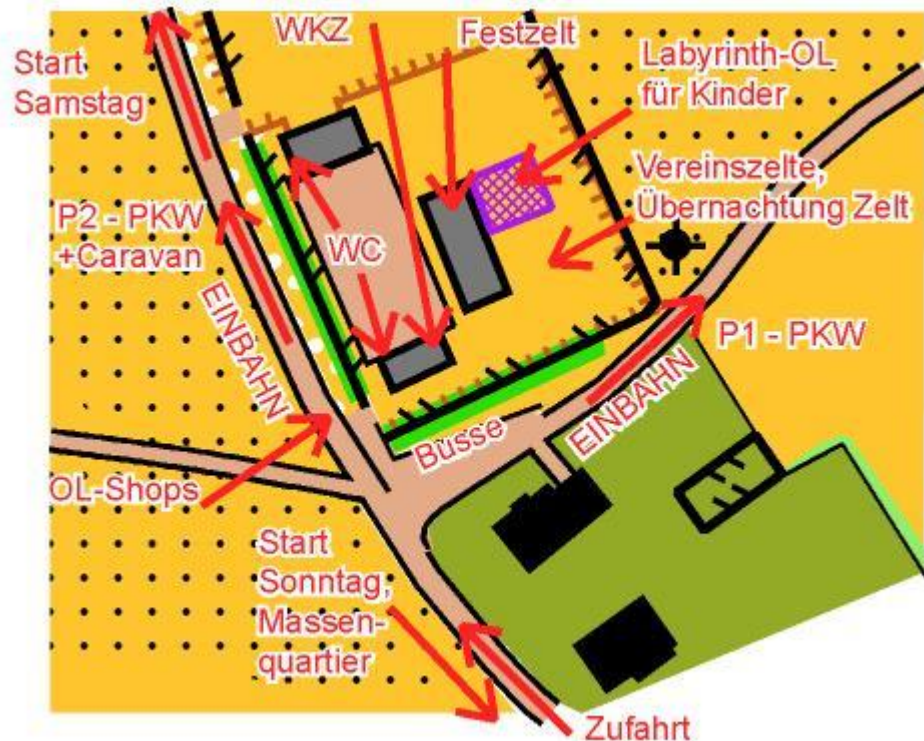
OL-Shops: vor dem Sportplatz-Eingang (siehe Lageplan)



Gemeinde
Grafenschlag



Lageplan:



Parken:

Parkplatz: 50 - 400m zum WKZ, bitte den Anweisungen des Personals Folge leisten (siehe Lageplan)

Zeitnehmung:

Sportident: SI Air+

Auslesen: im WKZ, Ergebnisse auf Bildschirmen im Festzelt und im Internet

<https://liveresultat.orientering.se>

Auch Teilnehmer:innen, die den Lauf nicht beenden, müssen auslesen!

Karte und Gelände:

Karte: Grafenschlag-Schafberg
1:10.000/5m bzw. 1:7.500/5m, Stand: 09/2024, Pretex
ISOM 2017.2 Version 6 (gültig seit 01.01.2024)

Geländecharakteristik: Nadelwald mit mehreren tiefen Gräben und einigen größeren offenen Feld- und Wiesenflächen

Wettkampf:

Weg zum Start: 900m, Ausschilderung mit blauen „SPARKASSE“-Bändern und einigen Wegbegleitern...

Aufwärmen am Weg zum Start

Bei Schlechtwetter bieten wir einen Kleidertransport an.

Ziel: stilles Ziel, ca. 400m zum WKZ

Zielschluss: 23:15 Uhr

Postenbeschreibung: im WKZ und auf der Laufkarte


Für Elitekategorien am Start (Box 2)

Maximalzeit: 2 Stunden



Besonderheiten:

- Da sich sehr viele Steine auf der Karte befinden, wurden Einzelsteine erst ab einer Größe von rund 1,5 m Höhe eingezeichnet. Steingruppen aus kleineren Steinen wurden zu Steinhäufen oder Steinfeldern zusammengefasst.



Besondere Symbole:


- Stein 1,5 - 2,5 m
- Stein 2,5 - 3,5 m
- Stein 3,5 m -
- ▲ Steinhaufen
- ▲ Steinfeld

- markanter o. Einzelbaum
- * Brunnen
- X Niedersitz, kl. Futterkrippe
- X Wurzelstock

- Unpassierbare Ästehaufen (mind. 2,5m hoch) wurden als unpassierbares Dickicht eingezeichnet.



- Die offenen Flächen, die als Felder in der Karte eingezeichnet sind, dürfen **nicht belaufen** werden. Die Kulturgrenzen zwischen den Feldern (meist 50 - 70cm breite Grasstreifen) **dürfen belaufen werden**.



- Achtung: Es befinden sich bereits die Postenstände der Mitteldistanz für Sonntag im Gelände! (ohne Postenschirm)
- Keine Reflektoren, außer bei den Posten der Kategorien D/H -12, Neulinge und Family.

Fair Play:

Karten werden nicht abgesammelt. Wir appellieren an alle Teilnehmer:innen, einen fairen Wettkampf zu ermöglichen und im Sinne von Fair Play zu handeln. Bei unfairem Verhalten können Betroffene disqualifiziert werden.



**SPORT
KASTNER
ZWETTL**



Streckenlängen: siehe eigenes Dokument in ANNE

Siegerehrung: Sonntag, 06.10.2024 um ca. 14:30 Uhr

Nach einer geruhsamen Nacht: das Gasthaus Bauer bietet am Sonntag im Gasthof am Hauptplatz von 07:00 - 08:00 Uhr ein Wiener Frühstück um € 5,50 an. Reservierung beim Catering möglich.

Allgemeines:

- Die Veranstaltung wird nach den gültigen Regeln der Wettkampfordnung des ÖFOL durchgeführt.
- Der durchführende Verein übernimmt keinerlei Haftung für auftretende Schäden jedweder Art, auch nicht gegenüber dritten Personen. Jede:r Läufer:in startet auf eigene Gefahr.
- Das Laufgebiet darf bis zum Wettkampf nicht betreten werden, ausgenommen sind öffentliche, befahrbare Straßen.
- Die Bestimmungen der Straßenverkehrsordnung, des Forstgesetzes und der Naturschutzgesetze sind einzuhalten.
- Bei einer Absage der Veranstaltung übernehmen weder der ÖFOL noch der durchführende Verein eine Haftung für entstandene Kosten.

Anti-Doping - & Datenschutz Bestimmungen: siehe Ausschreibung

Den Weg zum Start widmet euch der
Bildungscampus+ Lex-Nalis www.bildungscampuslexnalis.at



Das Organisationsteam Orientierung Klosterneuburg und OLZentrum UNION Waldviertel wünschen Euch eine erfolgreiche Teilnahme.

ORIENTEERING
KLOSTERNEUBURG



KMB
METALLBAU GMBH

